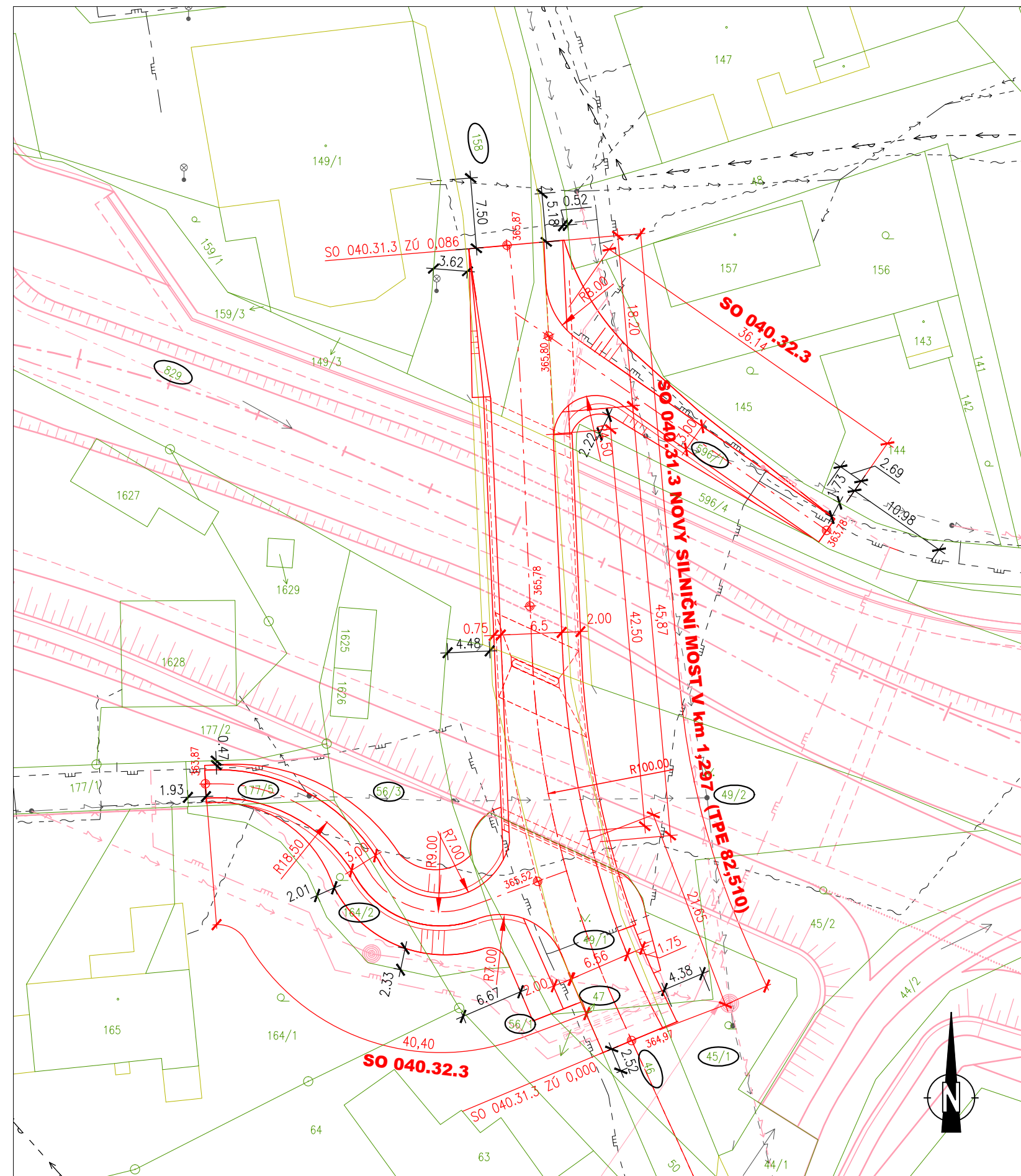
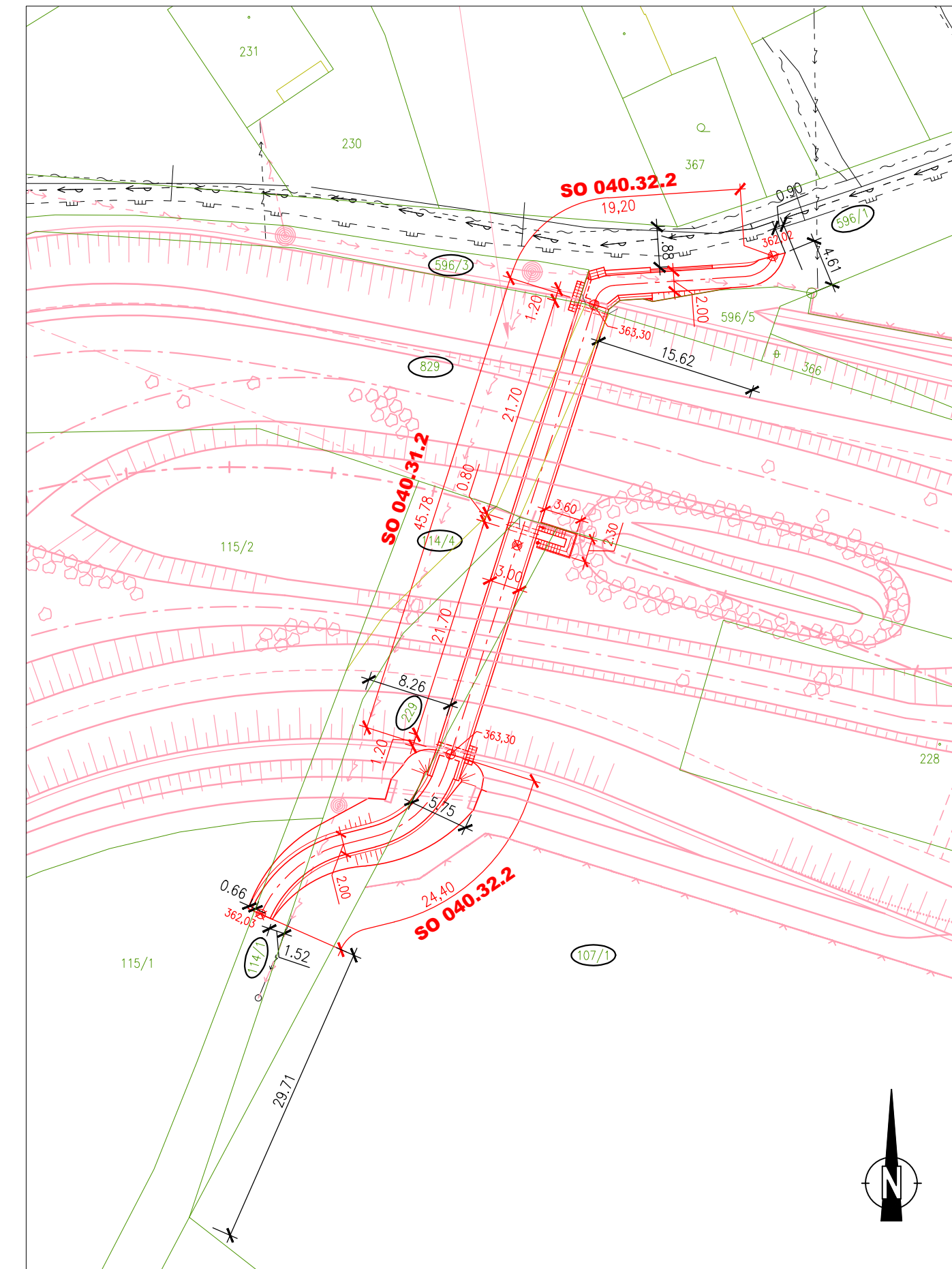
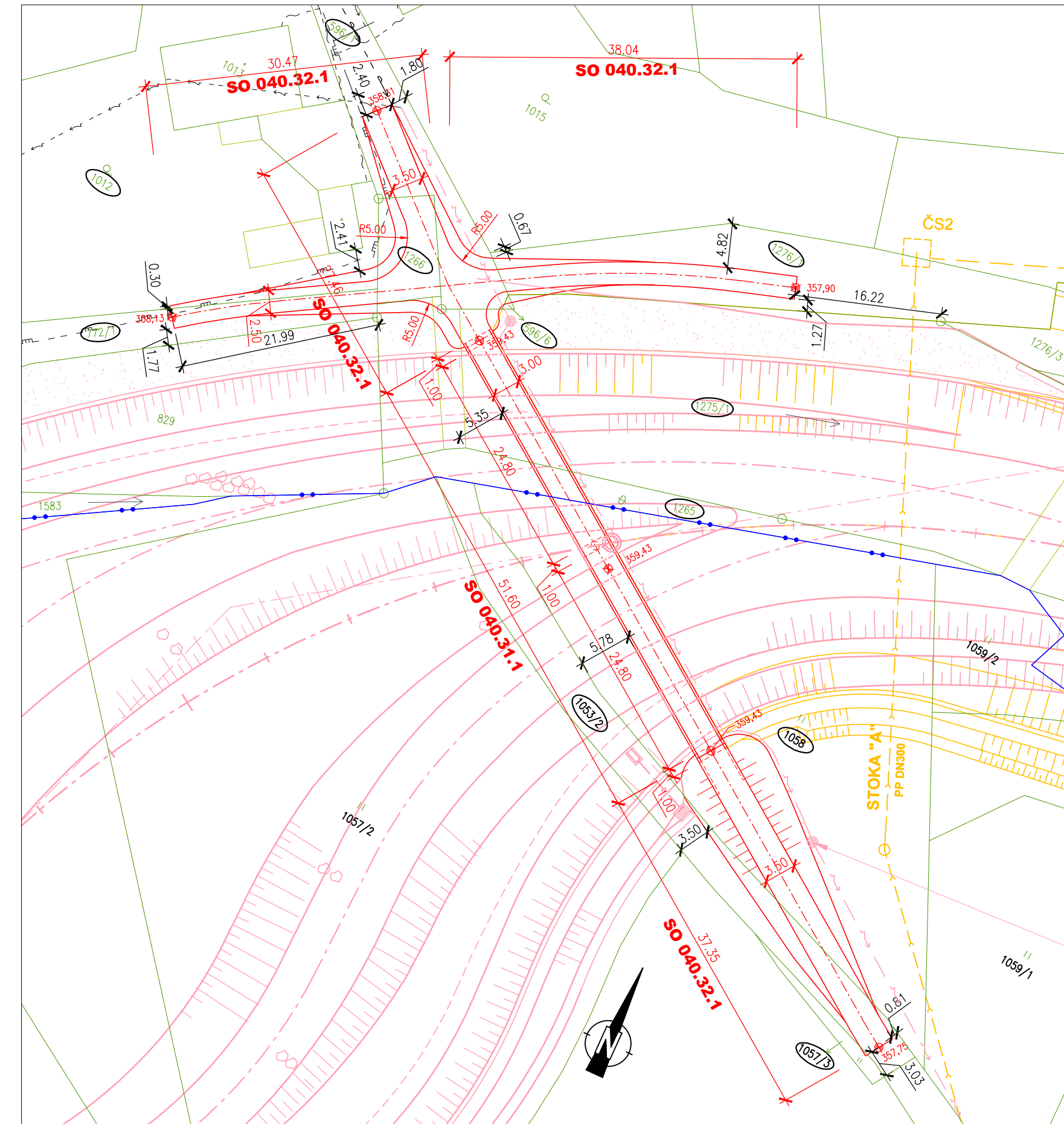


SO 040.31.3 Nový silniční most ev.č. 4585-8 v km 1,297 93 (TPE km 0,82,510)

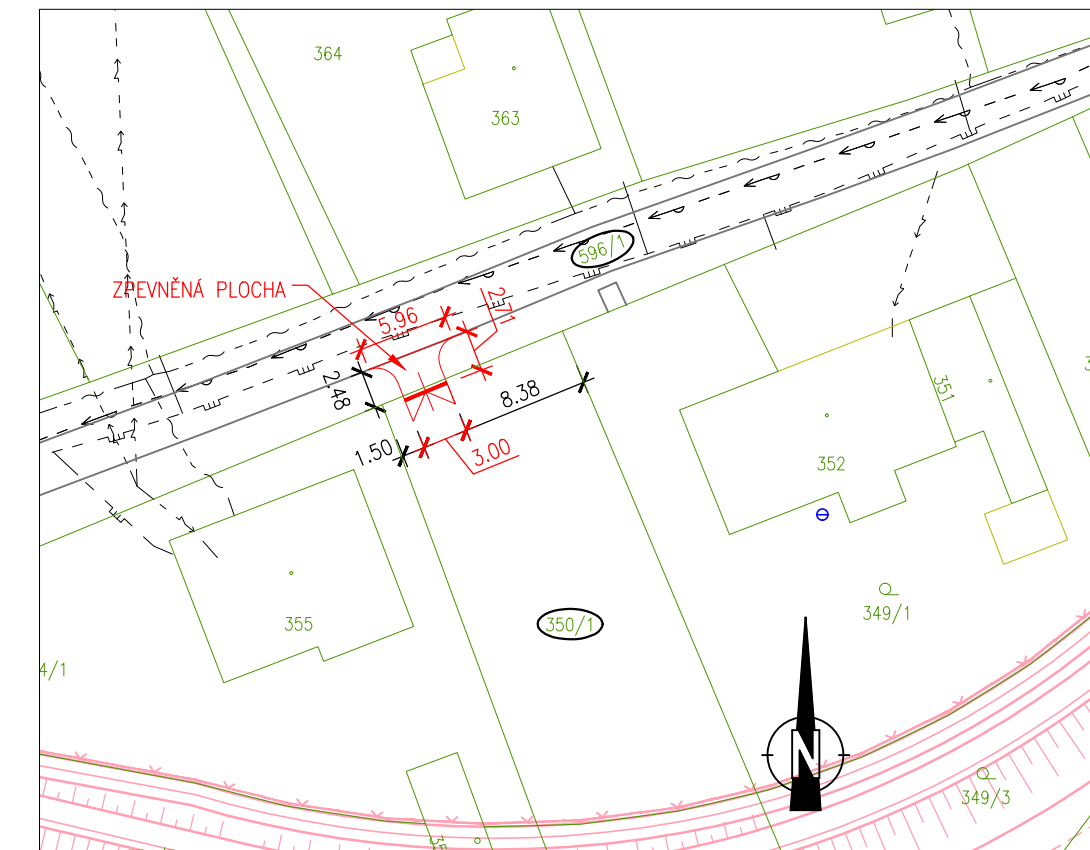
SO 040.32.3 Sjezdy ze silnice III/4585 u mostu 4585-8 (TPE km 0,82,510)

**SO 040.31.2 Nová pěší lávka v km 0,950 63 (TPE km 82,150)**

**SO 040.32.2 Úprava napojení pěších komunikací na lávku v km 0,950 63
(TPE km 82,150)**

**SO 040.31.1 Nová lávka v km 0,001 75 (TPE km 81,140)****SO 040.32.1 Úprava nájezdů na lávku v km 0,001 75 (TPE km 81,140)**

SO 040.33.1 Nová brána pro vjezd na pozemek p.č. 350



LEGENDA:

- nvrhovná dispozíciya SO 02.040.31.x
- nvrhovná stavba 02.040 (ostatné objekty)
-  stavebný pozemok (označení parcel na ktorých bude umiestňovaná stavba)
- — — — — nvržená kanalizácia Zátor – DSP 9/2014
- — — — — stávajúci dešťová kanalizácia
- — — — — stávajúci vodovod
- — — — — stávajúci plynovod ST
- — — — — stávajúci vedení NN
- — — — — stávajúci sdieľací vedení
- hranice parcely
- hranice parcely vnútřní
- hranice katastrálních území

VÝŠKOVÝ SYSTÉM - B.p.v.
SOUŘADNICOVÝ SYSTÉM - JTSK

AKTUALIZACE 12/2020

